



АДМИНИСТРАЦИЯ ГОРОДА ПЕРМИ  
ДЕПАРТАМЕНТ ЗЕМЕЛЬНЫХ ОТНОШЕНИЙ

РЕШЕНИЕ

О размещении объектов № 610 от 05.04.2019

г. Пермь, ул. Сибирская, 15

Департамент земельных отношений администрации города Перми в соответствии с пунктом 3 статьи 39.36 Земельного кодекса Российской Федерации, Положением о порядке и условиях размещения объектов на землях или земельных участках, находящихся в государственной или муниципальной собственности, на территории Пермского края без предоставления земельных участков и установления сервитутов, утвержденным постановлением Правительства Пермского края от 22.07.2015 № 478-п

**разрешает:** АО «Газпром газораспределение Пермь» (ИНН 5902183841, ОГРН 1025900512670, место нахождения: 614000, Пермский край, г. Пермь, ул. Петропавловская, д. 43)

**размещение объекта:** газопровод давлением до 1,2 Мпа, для размещения которого не требуется разрешения на строительство, к жилому дому по адресу: г. Пермь, Мотовилихинский район, ул. Пигасовская, 8

**на землях:** государственная собственность на которые не разграничена

**на срок:** 11 месяцев

**местоположение:** Пермский край, г. Пермь, Мотовилихинский район, ул. Пигасовская

**способ размещения объекта:** подземный

Территория, согласно схеме, расположена в зонах с особыми условиями использования территорий: охранный зона объектов электросетевого хозяйства, приаэродромная территория аэродрома аэропорта Большое Савино.

АО «Газпром газораспределение Пермь»:

1. Соблюдать порядок использования земельных участков, установленный постановлением Правительства Российской Федерации от 24.02.2009 № 160 «О порядке установления охранных зон объектов электросетевого хозяйства и особых условий использования земельных участков, расположенных в границах таких зон»;

2. Соблюдать правила охранных зон воздушного пространства, установленные постановлением Правительства Российской Федерации от 11.03.2010 № 138 «Об утверждении Федеральных правил использования воздушного пространства Российской Федерации»;

4. В соответствии с пунктом 7(2) Положения о порядке и условиях размещения объектов на землях или земельных участках, находящихся

в государственной или муниципальной собственности, на территории Пермского края без предоставления земельных участков и установления сервитутов, утвержденного постановлением Правительства Пермского края от 22.07.2015 № 478-п, представить в департамент земельных отношений администрации города Перми в течение 1 месяца с момента размещения объектов материалы контрольной геодезической съемки размещенных объектов на бумажном и электронном носителях на безвозмездной основе.

В соответствии со статьей 20<sup>1</sup> Закона Пермского края от 14.09.2011 № 805-ПК «О градостроительной деятельности в Пермском крае» АО «Газпром газораспределение Пермь»:

1. Не позднее, чем за 10 рабочих дней до начала строительства и (или) реконструкции безвозмездно передает в департамент градостроительства и архитектуры администрации города Перми один экземпляр копий разделов проектной документации, предусмотренных пунктом 1 части 12 статьи 48 Градостроительного кодекса Российской Федерации;

2. В течение 10 рабочих дней после окончания работ по строительству, реконструкции безвозмездно передать в департамент градостроительства и архитектуры администрации города Перми схему, отображающую расположение объекта и сетей инженерно-технического обеспечения, подписанную застройщиком (техническим заказчиком), с приложением текстового и графического описания местоположения границ охранной и санитарно-защитной зоны, перечень координат характерных точек границ такой зоны.

**Приложение:** схема предполагаемых к использованию земель или части земельного участка на 1 л. в 1 экз.

Начальник отдела  
предоставления земельных участков  
по работе с юридическими лицами



Н.М. Санникова



**Схема предполагаемых к использованию земель или части земельного участка**

Объект: Газопровод давлением до 1.2 Мпа. для размещения которого не требуется разрешения на строительство к жилому дому по адресу: край Пермский, г. Пермь, р-н Мотовилихинский, ул. Пигасовская, 8;  
Местоположение: край Пермский, г. Пермь, р-н Мотовилихинский, ул. Пигасовская;  
Площадь земель или части земельного участка: 12 м<sup>2</sup>;  
Категория земель: земли населенных пунктов;  
Вид разрешенного использования: -

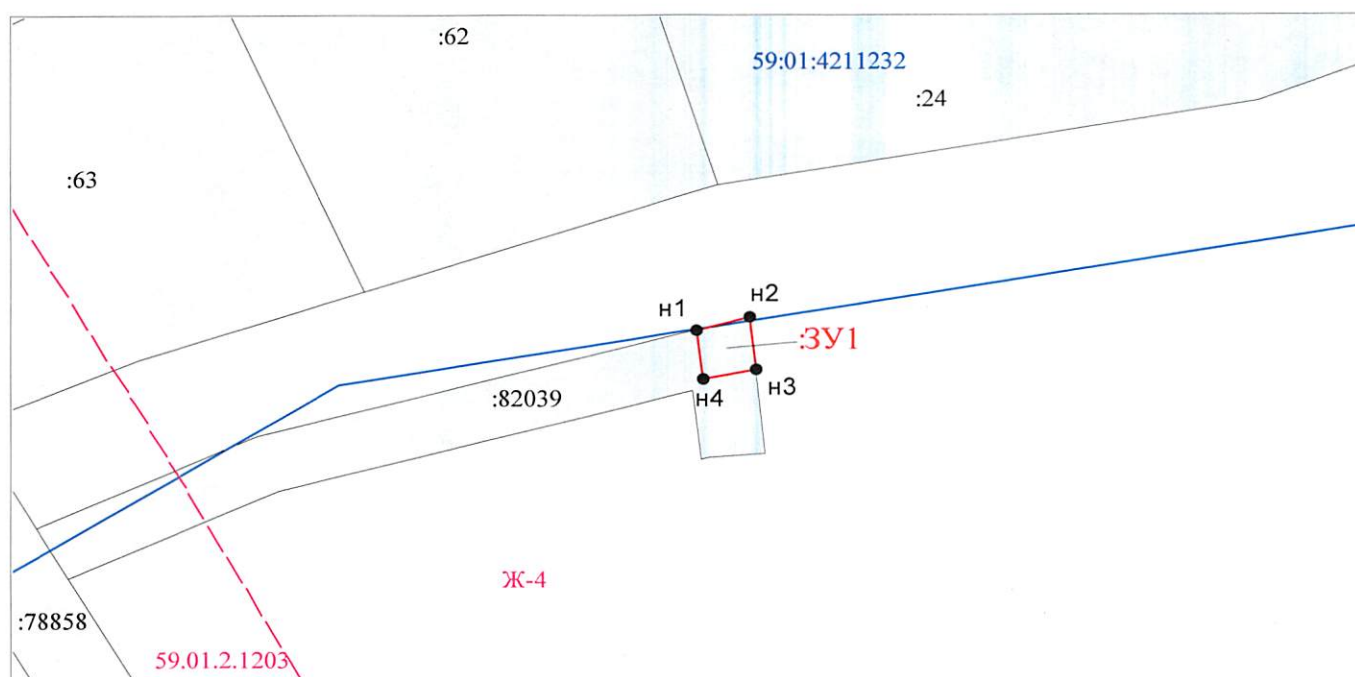
Каталог координат, м

№ точки границ	X	Y
н1	519258.69	2237476.87
н2	519259.59	2237480.31
н3	519256.00	2237480.65
н4	519255.33	2237477.38

Описание границ смежных землепользователей:












От точки н1 до точки н3 - земли общего пользования;

От точки нЗ до точки н1 - земельный участок с кадастровым номером 59:01:0000000:82039.



**Масштаб 1:500**

**Условные обозначения:**

- |   |   |
|---|---|
|  | Граница охранных и территориальных зон  |
|  | Существующая часть границы, сведения о которой достаточны для определения её местоположения             |
|  | Характерная точка границы, сведения о которой позволяют однозначно определить ее положение на местности |
|  | Кадастровый номер земельного участка  |
|  | Граница кадастрового деления  |
|  | Номер кадастрового квартала по сведениям ГКН  |
|  | Обозначение характерной точки границ  |
|  | Граница образуемого земельного участка  |
|  | Обозначение образуемого земельного участка  |
|  | Обозначение территориальной зоны  |
|  | Обозначение охранный зоны   |

Заявитель:

АО "Газпром газораспределение Пермь" по доверенности

(подпись, расшифровка подписи)

- МП (для юридических лиц и индивидуальных предпринимателей)

